

Arriba'e La Chancha

Ciclismo Urbano





www.arriaelachancha.cl

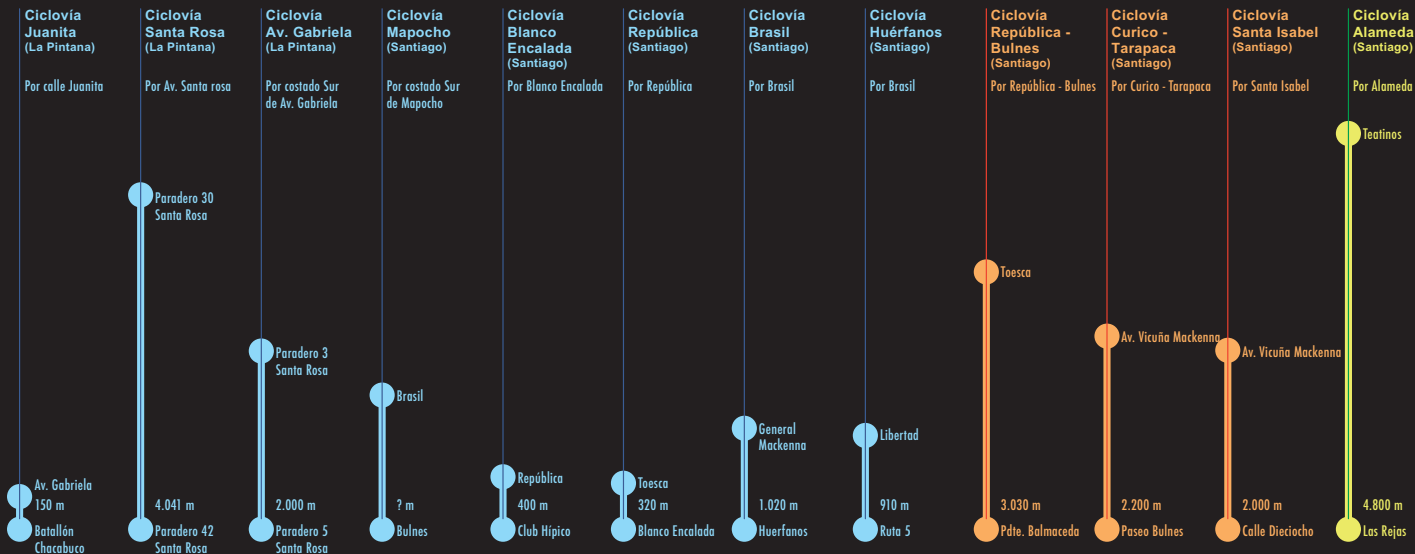
facilidades
*para ciclistas
existentes*

fuelle: conaset / agrupación arriba'e la chancha

región metropolitana - chile







-  Ciclovías fondos GEF
-  Ciclovías fondos Gobierno Central
-  Ciclovías fondos varios
-  Ciclovías terminadas por confirmar longitud y calles

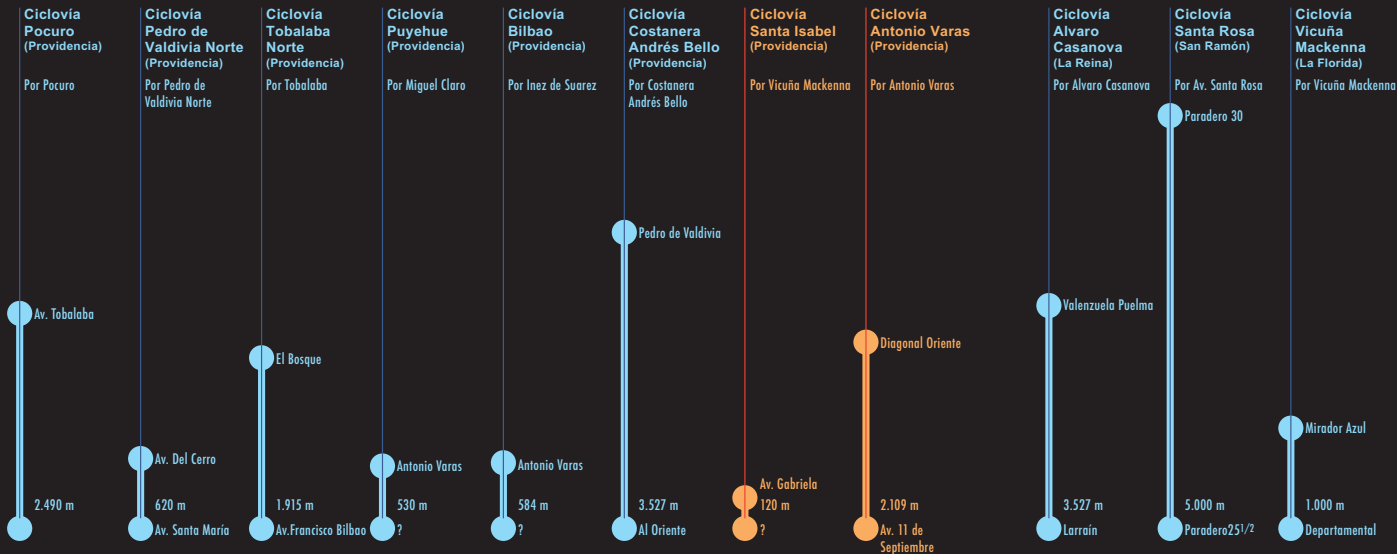


Ariba' e La Chancha

Ciclismo Urbano

www.arribaelachancha.cl

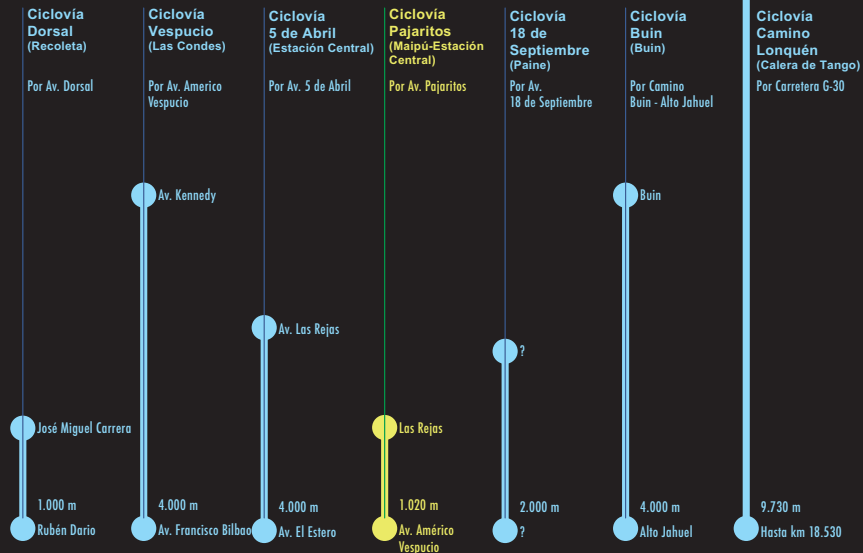
-  Ciclovías fondos GEF
-  Ciclovías fondos Gobierno Central
-  Ciclovías fondos varios
-  Ciclovías terminadas por confirmar longitud y calles



Arriba' e La Chancha

Ciclismo Urbano

www.arribaelachancha.cl



- Ciclovías fondos GEF
- Ciclovías fondos Gobierno Central
- Ciclovías fondos varios
- Ciclovías por confirmar longitud, calles y nombres

Si sabes más información de las ciclovías escribenos a info@arribaelachancha.cl

Ciclovía	Por	Longitud	Ubicaciones Clave
Ciclovía Recoleta Norte (Huechuraba)	Por Recoleta Norte	1.500 m	Av. América Vespucio Norte, ?
Ciclovía Guanaco (Recoleta)	Por Guanaco	? m	?, Av. América Vespucio Norte
Via verde Carretera de los pobres (San Miguel)	Por Línea de tren	1.500 m aprox.	Gran Avenida paradero 1, J. J. Prieto (Ruta 5)